
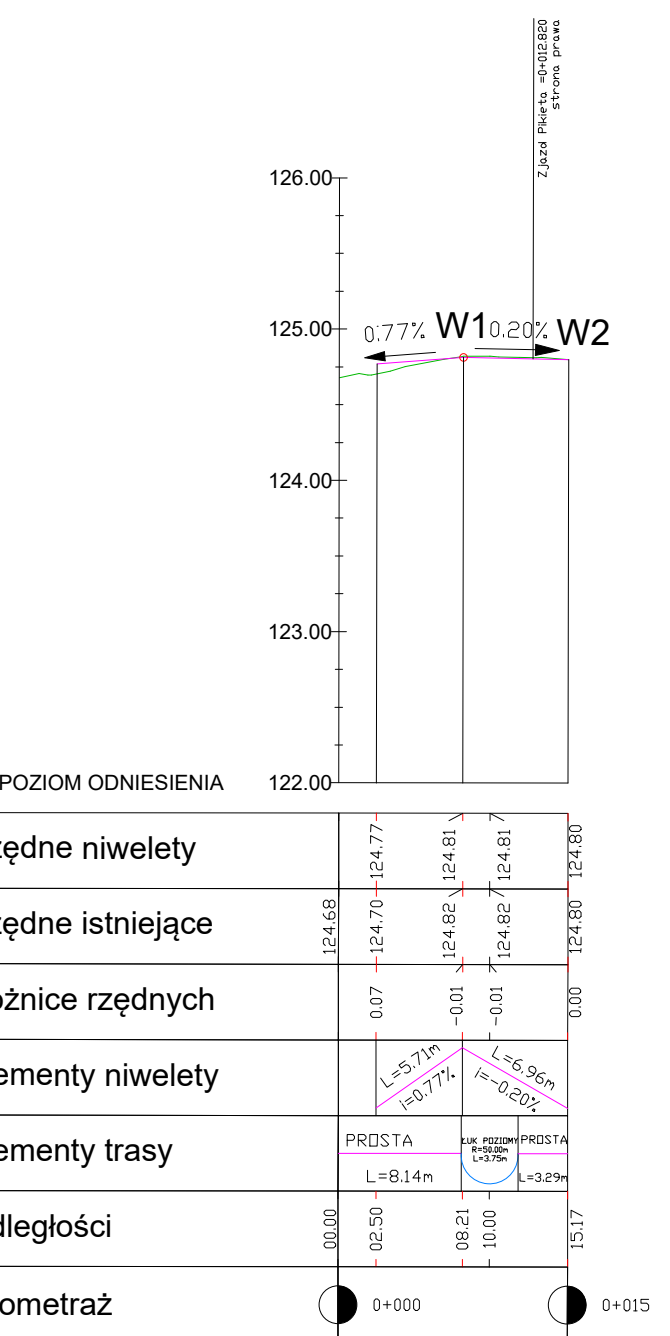


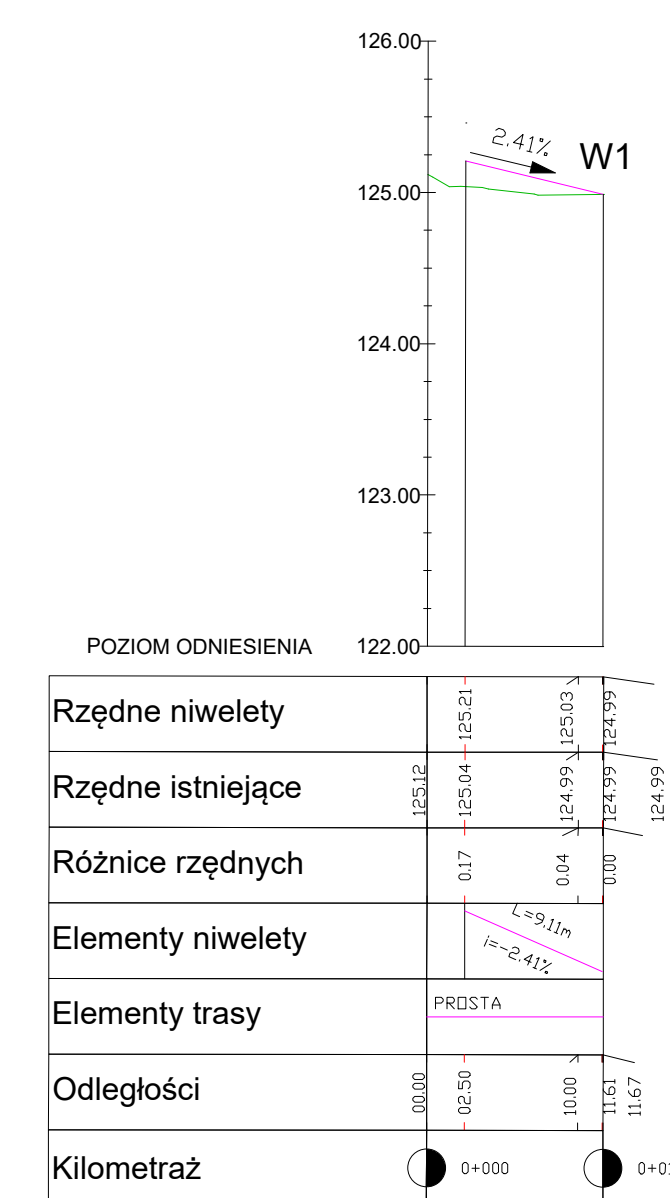
Profil podłużny
ul. Szkolna
w miejscowości Władysławowo



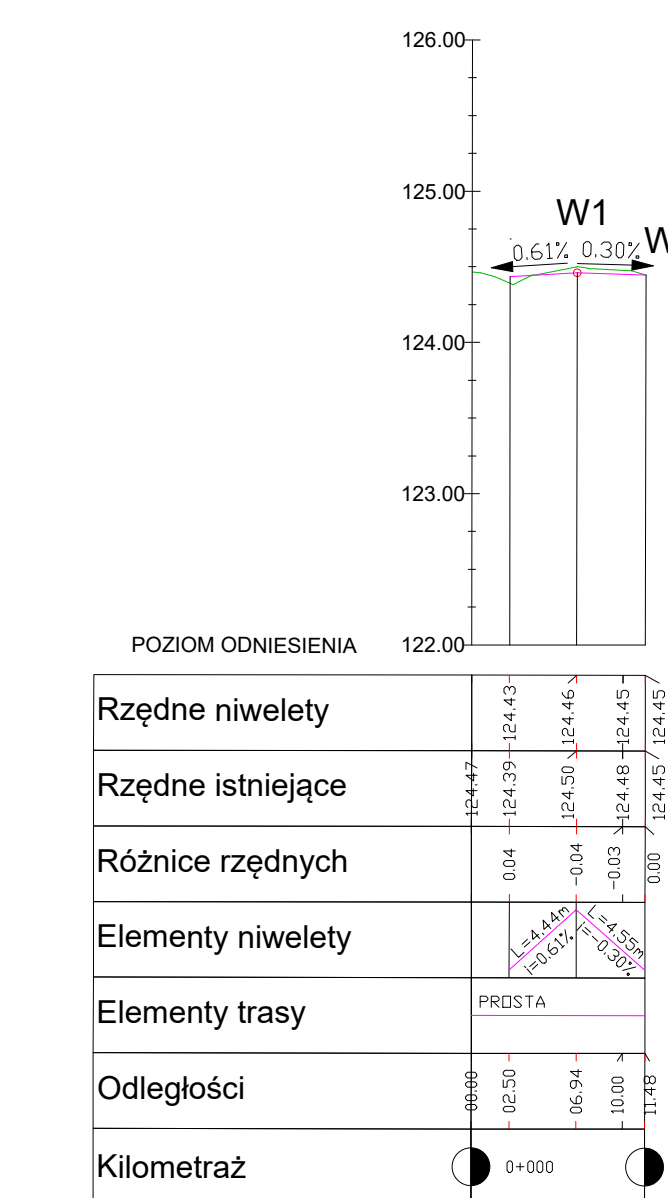
Profil podłużny
włączenie
w ulicę Pogodną



Profil podłużny włączenie w ulicę Osiedlową



Profil podłużny
włączenie
w ulicę Ogrodową



Legenda :

elementy istniejące:

elementy projektowane:

n istniejący

niweleta projektowana

_____ *rów lewy projektowany*

_____ *rów prawy projektowa*

 przepusty projektowane

<h1>JEDNOSTKA PROJEKTOWA</h1>			
<p>STM Inżynieria Tomasz Stolarczyk Zdzisław Nowy 24 06-330 Chorzéle</p>			
<h2>PROJEKT ARCHITEKTONICZNO - BUDOWLANY</h2>			
<p>Nazwa projektu:</p>		<p>Przebudowa drogi gminnej ul. Szkolnej w miejscowości Władysławowo, Gmina Opogóra Górna od km 0+000 do km 0+524.92</p>	
<p>Inwestor:</p>		<p>Gmina Opogóra Górna z siedzibą w Opogórze Górnej, ul. J. Kasieńskiego 4 06-406 Opogóra Górna</p>	
<p>Adres inwestycji:</p>		<p>działki nr 112, 85, 281, 380, 128, 116/25 obręb 0033 Władysławowo Jednostka ewidencyjna 140207, 2 Opogóra Górna</p>	
<p>Nazwa rysunku:</p>		<p>PROFIL PODŁUŻNE</p>	
<p>Projektant</p>		<p>Pracownia</p>	
<p>mgr inż. Tomasz Stolarczyk uprawnienia budowlane na MAŁOSTROPIECZĄ do projektowania (zawieszona czynność budowlana w szczególności z wyjątkiem drogowym, bez ograniczeń)</p>		<p>Pracownia</p>	
<p>mgr inż. Dariusz Wozniakowski uprawnienia budowlane na MAŁOSTROPIECZĄ do projektowania w szczególności z wyjątkiem drogowym bez ograniczeń</p>		<p>Pracownia</p>	
<p>Drógowa</p>	<p>Faza projektu:</p>	<p>Data:</p>	<p>Skala:</p>
<p>BROGOWA</p>	<p>PAB</p>	<p>09.04.2025</p>	<p>1 : 50/500</p>
<p>Numer rysunku:</p>			<p>Dr-05</p>